

Проектная мастерская
ЯНУШКЕВИЧ

ООО "ПМ Янушкевич"

143345, МО, Наро-Фоминский район, пос.Селятино, тел. +7(495) 972-75-02, факс +7 (496) 342-51-90, e-mail zao-yanuskevich@mail.ru

Свидетельство №ГП-113-115503000070-06 от 11.03.2015г.

Заявитель - АО "Мособлгаз"

Схема границ публичного сервитута

части земельного участка с кадастровым номером: 50:24:0040203:49

Объект: "Газопровод высокого давления $P \leq 1,2$ МПа с установкой газорегуляторного пункта, газопровод высокого давления $P \leq 0,6$ МПа"

по адресу: Московская область, Орехово-Зуевский район

2019 г.

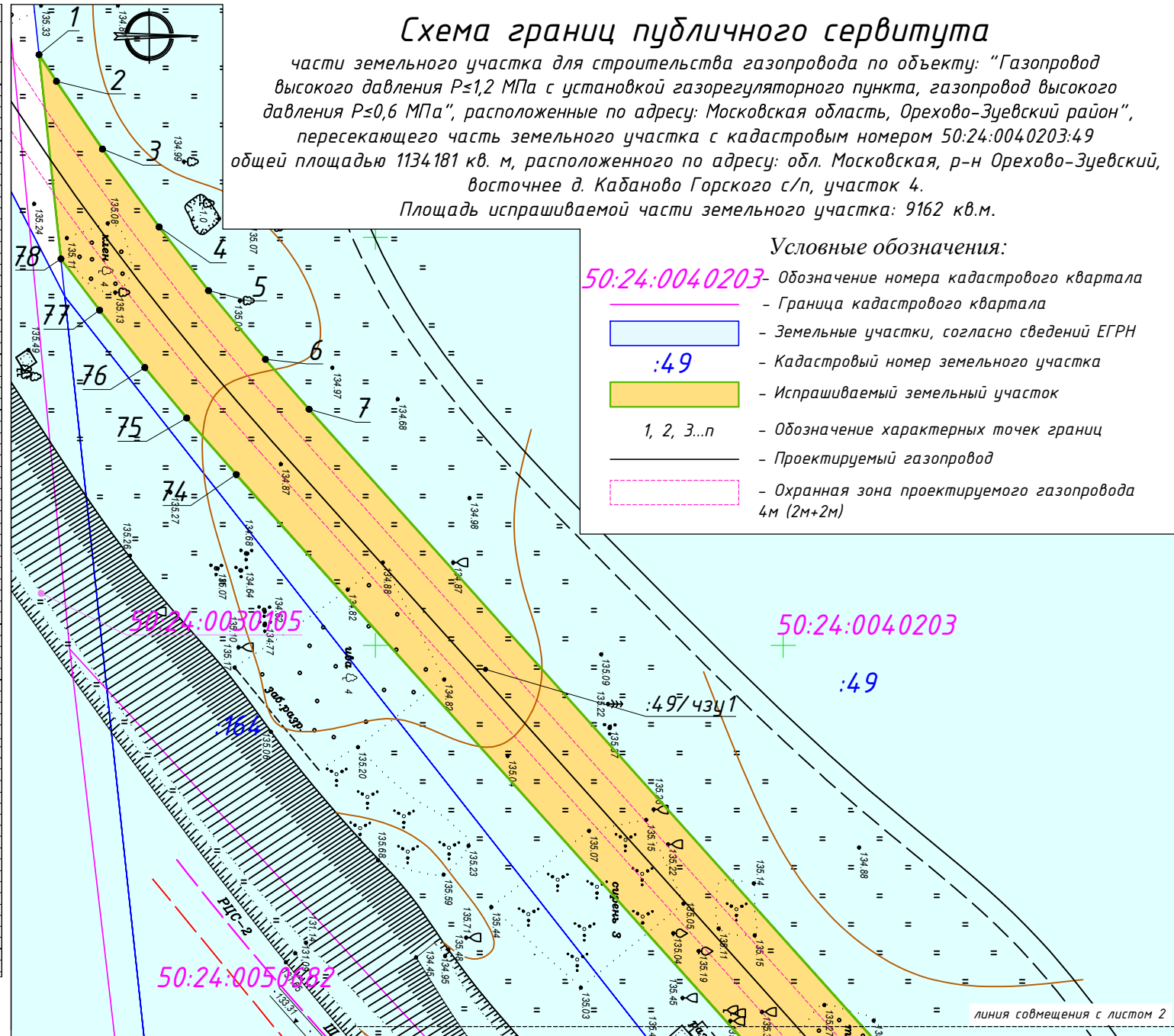
Каталог координат:					
№ п/п	X, м	Y, м	Средняя квадратическая погрешность положения характерной точки (М), м	Дирекцион. угол	S, м
49/чзц1 площадь: 9162 кв.м					
1	467108.79	2279527.61	2,50		
2	467110.91	2279530.86	2,50	56° 53,0'	3,88
3	467116.55	2279539.16	2,50	55° 48,2'	10,03
4	467123.50	2279548.72	2,50	53° 59,0'	11,82
5	467129.55	2279556.52	2,50	52° 12,1'	9,87
6	467136.53	2279564.94	2,50	50° 20,5'	10,94
7	467141.88	2279571,06	2,50	48° 50,4'	8,13
8	467247.33	2279688,79	2,50	45° 21,0'	158,05
9	467251.83	2279693,49	2,50	43° 31,1'	6,29
10	467256.39	2279697,82	2,50	40° 15,6'	5,82
11	467260.83	2279701,58	2,50	37° 38,5'	4,75
12	467264.59	2279704,48	2,50	35° 21,5'	4,48
13	467268.24	2279707,07	2,50	32° 46,7'	4,71
14	467272.20	2279709,62	2,50	30° 33,9'	4,68
15	467276.23	2279712,00	2,50	28° 7,7'	6,07
16	467281.58	2279714,86	2,50	25° 8,6'	4,68
17	467285.82	2279716,85	2,50	22° 31,4'	3,46
18	467290.86	2279718,94	2,50	20° 45,0'	2,43
19	467293.13	2279719,80	2,50	20° 4,4'	55,77
20	467345.51	2279738,94	2,50	23° 18,9'	8,51
21	467353.38	2279742,17	2,50	26° 17,0'	5,47
22	467358.28	2279744,59	2,50	29° 43,0'	7,65
23	467364.92	2279748,38	2,50	33° 17,2'	6,30
24	467370.19	2279751,84	2,50	37° 39,6'	8,83
25	467377.20	2279757,25	2,50	41° 11,2'	5,10
26	467381.04	2279760,61	2,50	44° 34,6'	6,70
27	467385.81	2279765,31	2,50	48° 18,0'	7,25
28	467390.63	2279770,62	2,50	52° 12,4'	6,82
29	467394.81	2279776,11	2,50	55° 45,1'	7,13
30	467398.82	2279782,00	2,50	57° 48,5'	21,75
31	467410.41	2279800,41	2,50	13° 27,1'	3,57
32	467413.88	2279801,24	2,50	105° 22,5'	3,98
33	467412.96	2279805,11	2,50	12° 58,3'	623,39
34	468020,44	2279945,05	2,50	283° 20,4'	1,00
35	468020,67	2279944,08	2,50	12° 58,5'	119,81
36	468137,42	2279970,98	2,50	103° 20,4'	1,00
37	468137,19	2279971,95	2,50	12° 58,4'	200,26
38	468332,34	2280016,91	2,50	154° 10,0'	1,40
39	468331,08	2280017,52	2,50	168° 49,4'	7,63
40	468323,59	2280019,00	2,50	192° 58,4'	192,08
41	468136,41	2279973,88	2,50	102° 46,7'	0,99
42	468136,19	2279976,85	2,50	192° 58,5'	119,76
43	468019,49	2279949,96	2,50	192° 58,5'	119,76
44	468019,71	2279948,99	2,50	282° 46,7'	0,99
45	467412,04	2279809,00	2,50	192° 58,4'	623,39
46	467411,11	2279812,89	2,50	103° 26,7'	4,00
47	467379,97	2279805,52	2,50	193° 18,9'	32,00
48	467382,74	2279793,84	2,50	283° 20,5'	12,00
49	467393,73	2279796,44	2,50	13° 18,6'	11,29
50	467391,21	2279792,44	2,50	23° 41,3'	4,73
51	467388,67	2279788,40	2,50	23° 50,5'	4,77
52	467384,35	2279782,11	2,50	23° 31,1'	7,63
53	467379,39	2279776,05	2,50	23° 42,0'	7,83
54	467374,48	2279770,86	2,50	226° 17,9'	7,18
55	467368,20	2279765,38	2,50	221° 20,1'	8,30
56	467362,70	2279761,27	2,50	216° 46,2'	6,87
57	467355,43	2279756,69	2,50	212° 12,6'	8,59
58	467347,25	2279752,57	2,50	206° 44,0'	9,16
59	467341,39	2279750,21	2,50	201° 36,2'	6,32
60	467335,38	2279748,01	2,50	200° 6,3'	6,40
61	467289,01	2279731,07	2,50	200° 4,1'	49,37
62	467284,41	2279729,28	2,50	201° 15,8'	4,94
63	467279,83	2279727,30	2,50	203° 20,5'	4,99
64	467274,84	2279724,89	2,50	205° 46,7'	5,54
65	467270,14	2279722,34	2,50	208° 38,9'	5,33
66	467266,19	2279720,06	2,50	209° 59,7'	4,56
67	467261,59	2279717,05	2,50	213° 11,9'	5,50
68	467256,44	2279713,37	2,50	215° 32,9'	6,33
69	467249,38	2279707,84	2,50	219° 3,8'	9,09
70	467245,07	2279703,68	2,50	222° 34,6'	3,83
71	467241,54	2279700,19	2,50	224° 40,4'	4,96
72	467238,40	2279696,79	2,50	227° 16,6'	4,63
73	467236,45	2279694,62	2,50	228° 3,4'	2,92
74	467132,95	2279579,07	2,50	228° 8,9'	153,13
75	467126,88	2279572,14	2,50	228° 47,1'	9,21
76	467121,75	2279565,95	2,50	230° 21,0'	8,04
77	467116,20	2279558,92	2,50	231° 42,6'	8,96
78	467111,46	2279552,63	2,50	232° 59,9'	8,88
1	467108,79	2279527,61	2,50	263° 54,5'	25,16

Схема границ публичного сервитута

части земельного участка для строительства газопровода по объекту: "Газопровод высокого давления P≤1,2 МПа с установкой газорегуляторного пункта, газопровод высокого давления P≤0,6 МПа", расположенные по адресу: Московская область, Орехово-Зуевский район", пересекающего часть земельного участка с кадастровым номером 50:24:0040203:49 общей площадью 1134181 кв. м, расположенного по адресу: обл. Московская, р-н Орехово-Зуевский, восточнее д. Кабаново Горского с/п, участок 4.
Площадь испрашиваемой части земельного участка: 9162 кв.м.

Условные обозначения:

- 50:24:0040203 - Обозначение номера кадастрового квартала
- Граница кадастрового квартала
- Земельные участки, согласно сведений ЕГРН
- :49 - Кадастровый номер земельного участка
- испрашиваемый земельный участок
- 1, 2, 3...n - Обозначение характерных точек границы
- Проектируемый газопровод
- Охранная зона проектируемого газопровода 4м (2м+2м)



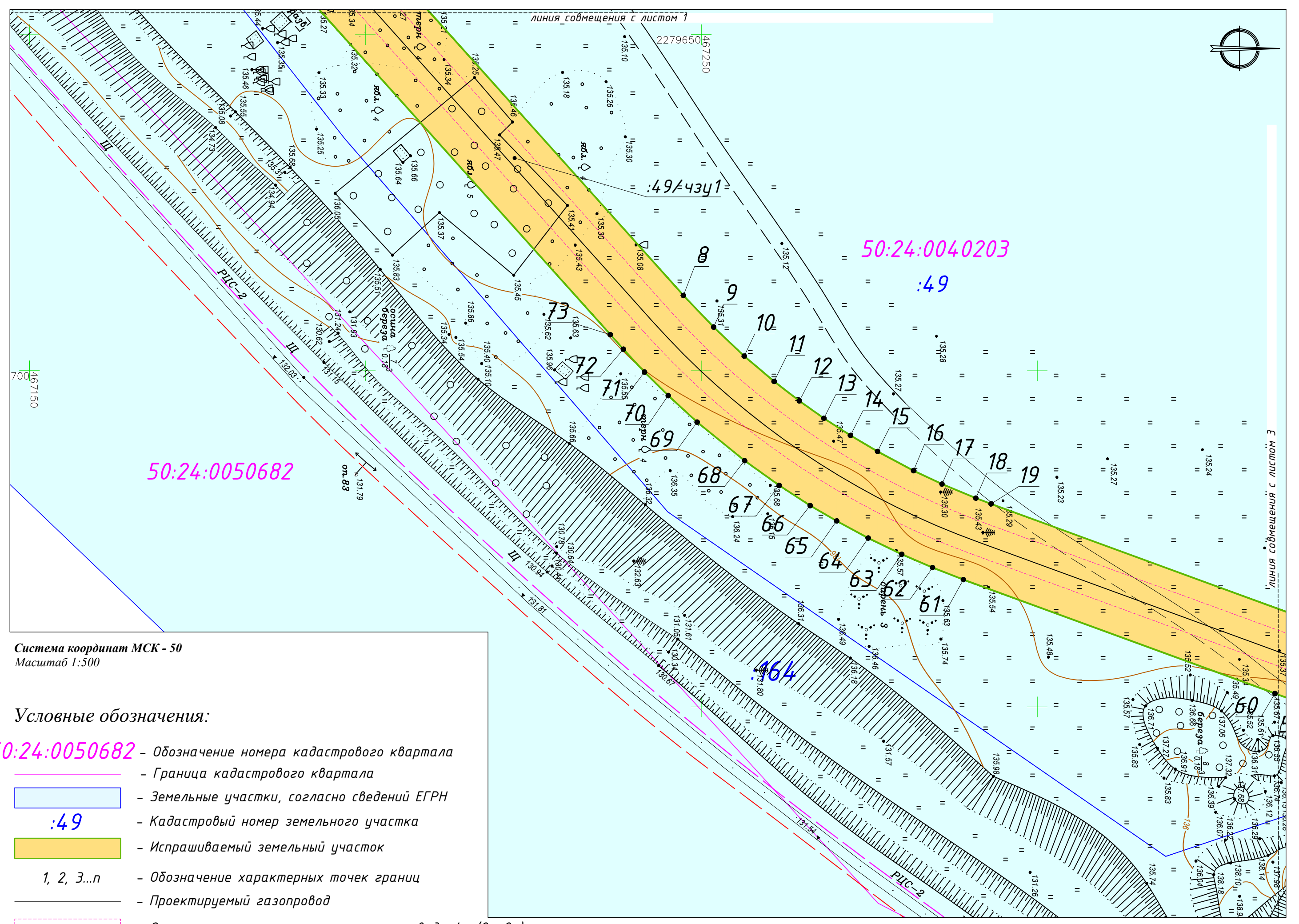
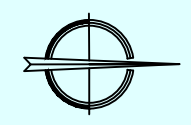
Система координат МСК - 50
Масштаб 1:500

Заявитель: АО "Мособлгаз"

(для юридических лиц и индивидуальных предпринимателей)

МП (подпись, расшифровка подписи)

Описание смежных границ землепользователей:	
от точки 1 до точки 38	земельный участок с кадастровым № 50:24:0040203:49
от точки 38 до точки 40	земельный участок с кадастровым № 50:24:0000000:164
от точки 40 до точки 78	земельный участок с кадастровым № 50:24:0040203:49
от точки 78 до точки 1	неразграниченная гос. собственность в кадастровом квартале №50:24:0040203



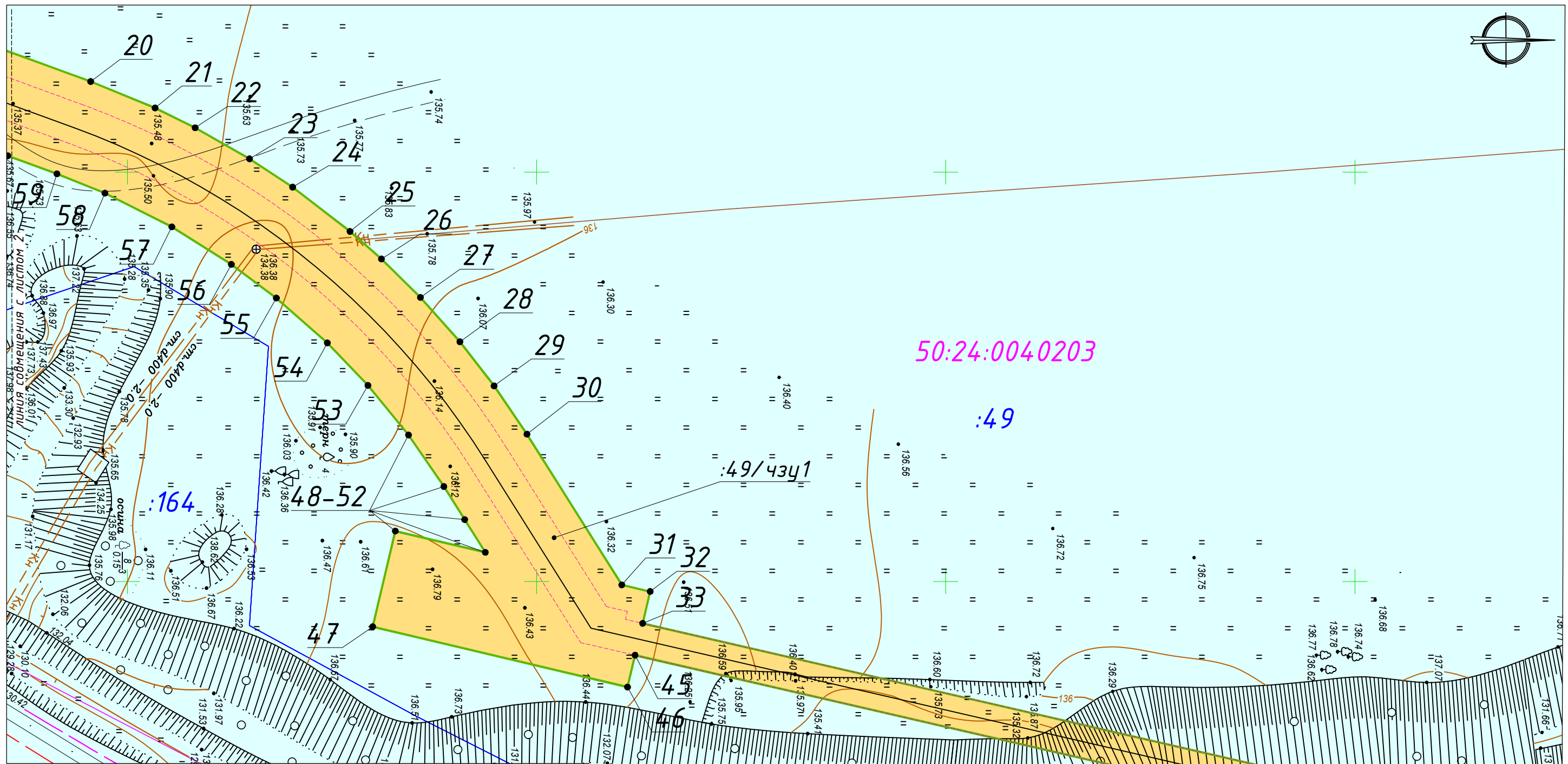
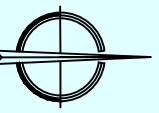
Согласовано:

Инв. № подл.	Подп. и дата	Взам. инв. №

Система координат МСК - 50
Масштаб 1:500

Условные обозначения:

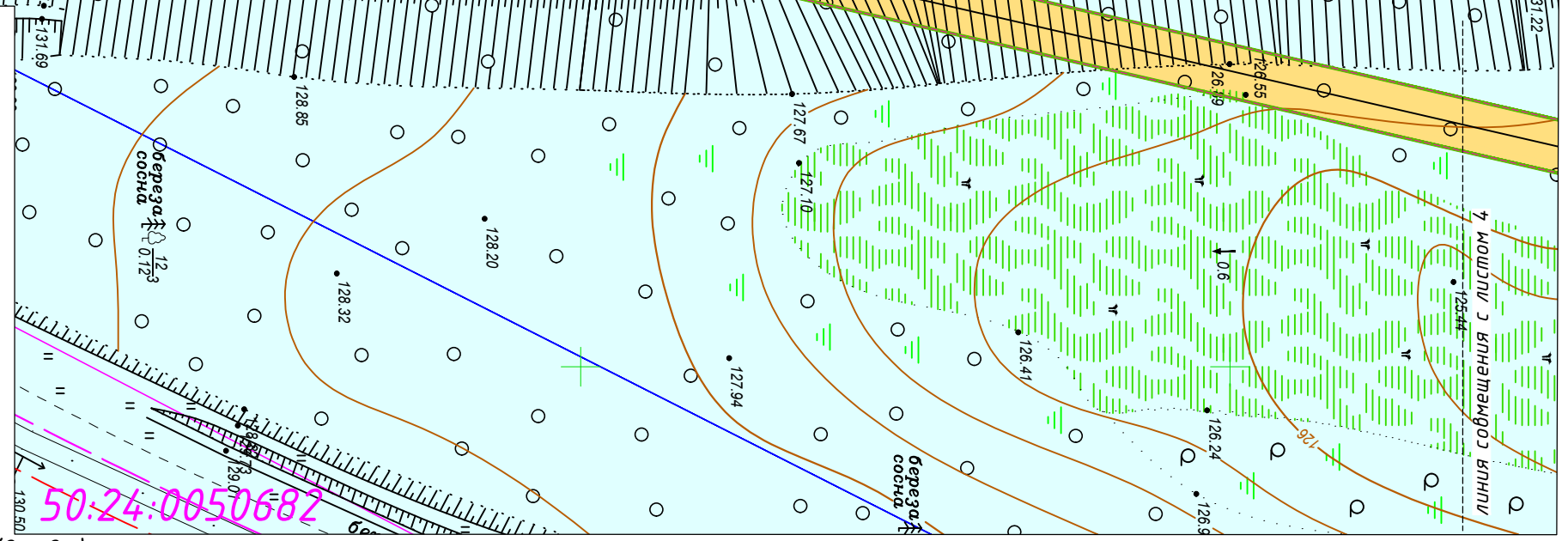
- 50:24:0050682 - Обозначение номера кадастрового квартала
- Граница кадастрового квартала
- Земельные участки, согласно сведений ЕГРН
- :49 - Кадастровый номер земельного участка
- Испрашиваемый земельный участок
- 1, 2, 3...n - Обозначение характерных точек границ
- Проектируемый газопровод
- Охранная зона проектируемого газопровода 4м (2м+2м)



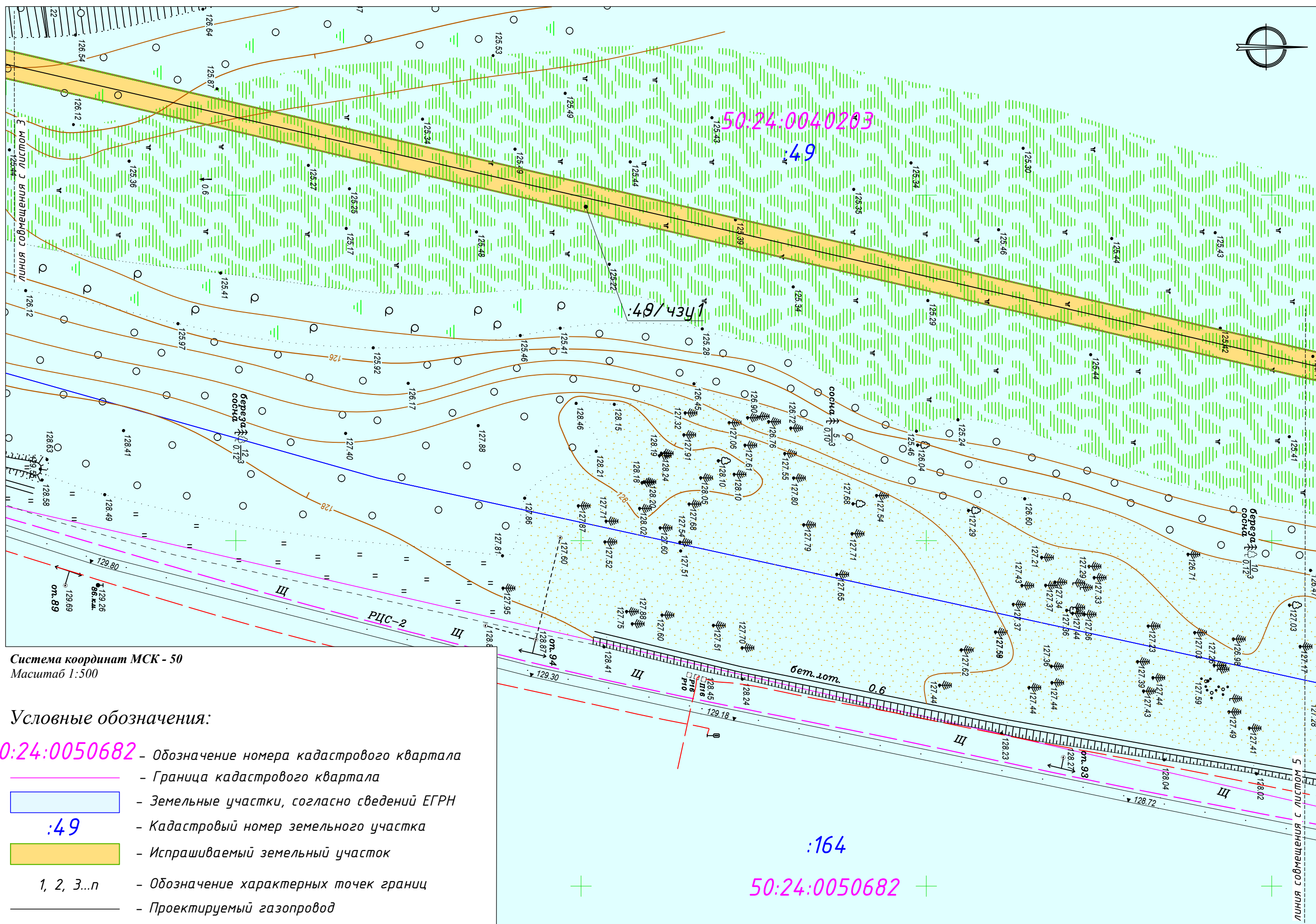
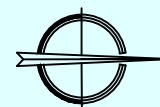
Система координат МСК - 50
Масштаб 1:500

Условные обозначения:

- 50:24:0050682 - Обозначение номера кадастрового квартала
- Граница кадастрового квартала
- Земельные участки, согласно сведений ЕГРН
- :49 - Кадастровый номер земельного участка
- Испрашиваемый земельный участок
- 1, 2, 3...n - Обозначение характерных точек границ
- Проектируемый газопровод
- Охранная зона проектируемого газопровода 4м (2м+2м)



Согласовано:				
Взам. инв. №				
Подп. и дата				
Инв. № подл.				



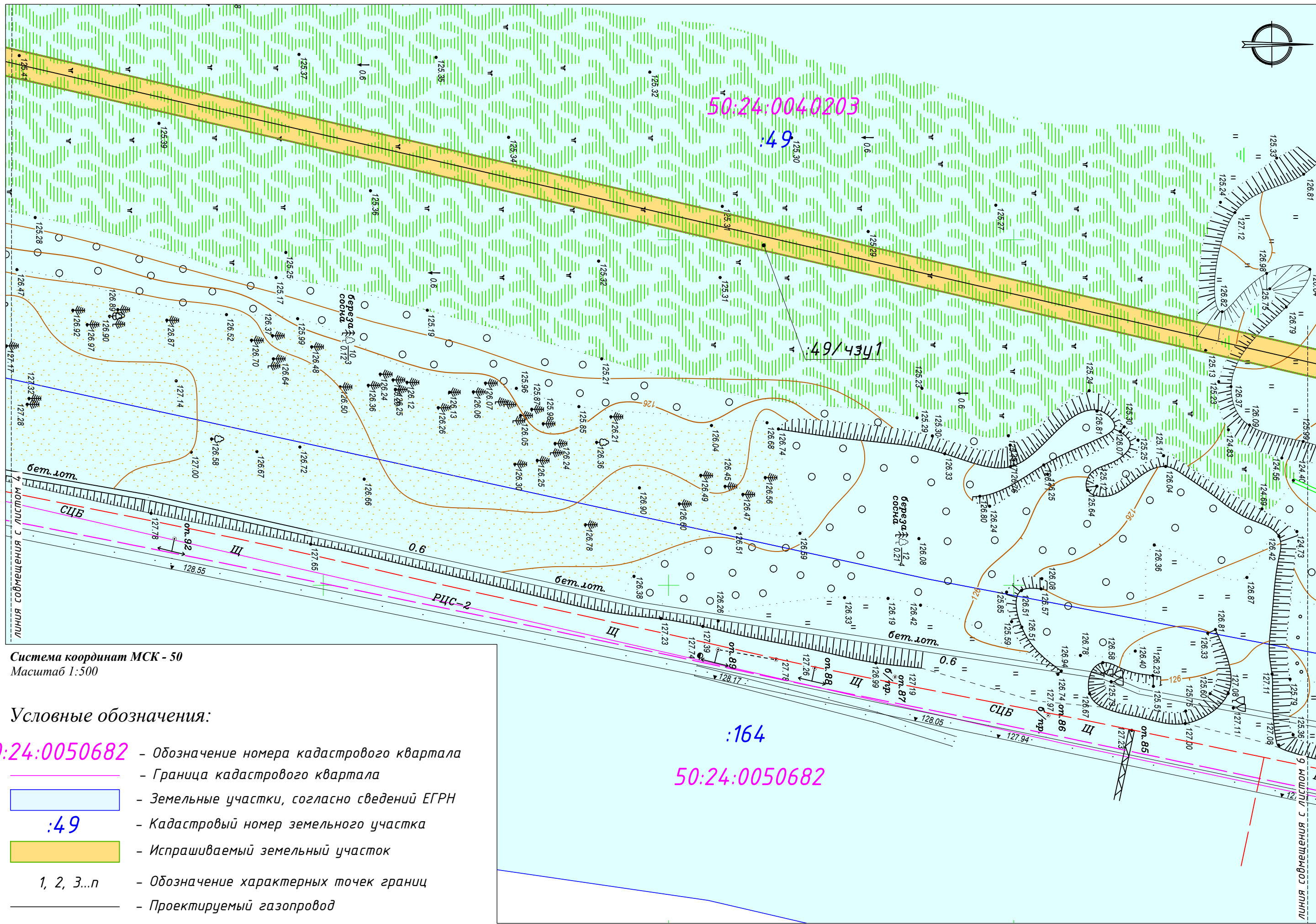
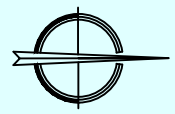
Система координат МСК - 50
Масштаб 1:500

Условные обозначения:

- 50:24:0050682 - Обозначение номера кадастрового квартала
- Граница кадастрового квартала
- Земельные участки, согласно сведений ЕГРН
- :49 - Кадастровый номер земельного участка
- Испрашиваемый земельный участок
- 1, 2, 3...n - Обозначение характерных точек границ
- Проектируемый газопровод
- Охранная зона проектируемого газопровода 4м (2м+2м)

Согласовано:

№	Взам. инв. №	Подп. и дата	Инв. № подл.



50:24:0040203

:49






49/4341

:164

50:24:0050682

Система координат МСК - 50
Масштаб 1:500

Условные обозначения:

- 50:24:0050682 - Обозначение номера кадастрового квартала
-  - Граница кадастрового квартала
-  - Земельные участки, согласно сведений ЕГРН
- :49 - Кадастровый номер земельного участка
-  - Испрашиваемый земельный участок
- 1, 2, 3...n - Обозначение характерных точек границ
-  - Проектируемый газопровод
-  - Охранная зона проектируемого газопровода 4м (2м+2м)

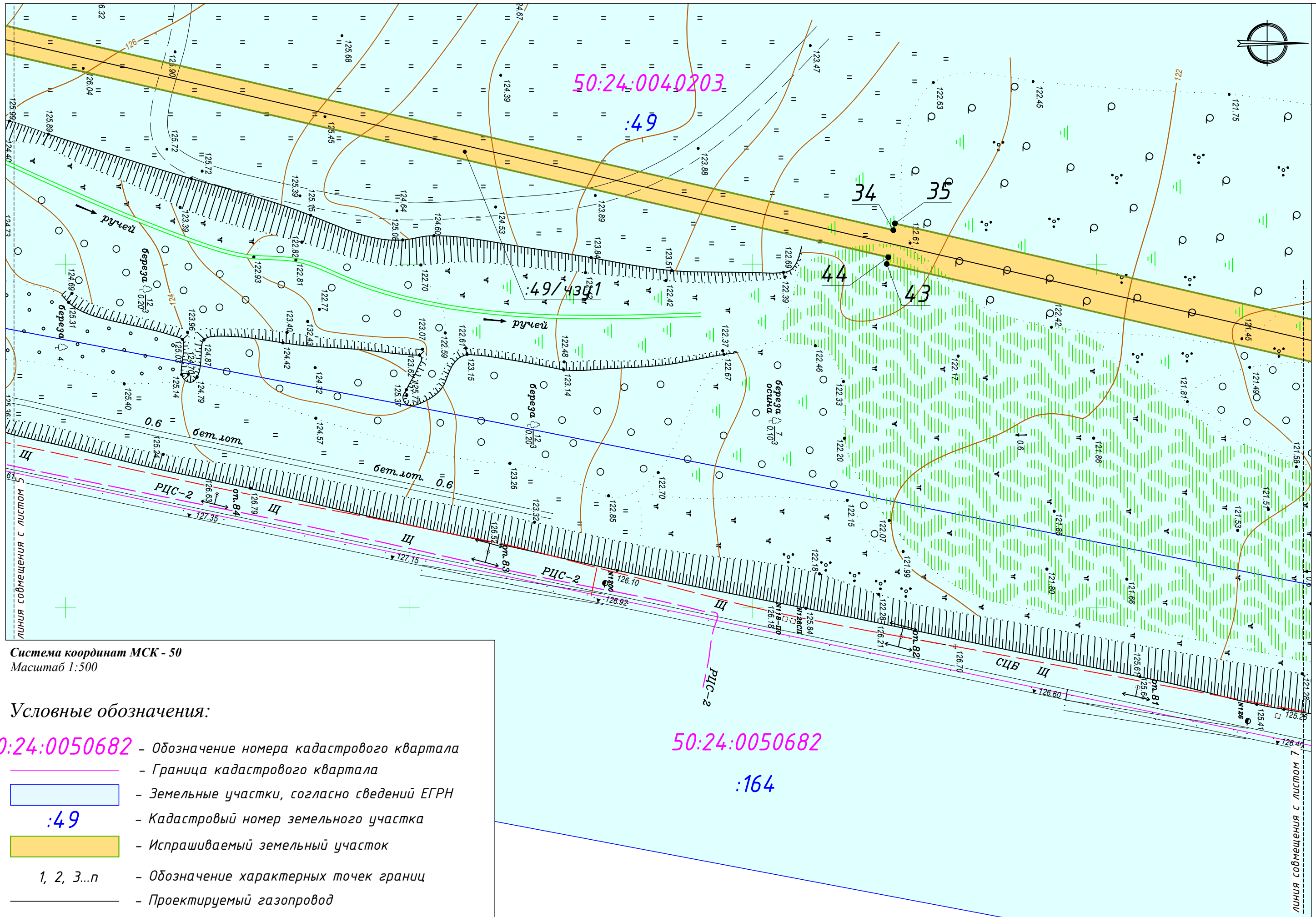
Согласовано:	
Взам. инв. №	
Подп. и дата	
Инв. № подл.	

Согласовано:

Взам. инв. №

Подп. и дата

Инв. № подл.



50:24:0040203

:49

:49/43/41

34






35

44

43

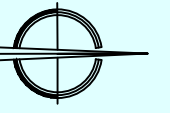
Система координат МСК - 50
Масштаб 1:500

Условные обозначения:

- 50:24:0050682 - Обозначение номера кадастрового квартала
-  - Граница кадастрового квартала
-  - Земельные участки, согласно сведений ЕГРН
- :49 - Кадастровый номер земельного участка
-  - Испрашиваемый земельный участок
- 1, 2, 3...n - Обозначение характерных точек границ
-  - Проектируемый газопровод
-  - Охранная зона проектируемого газопровода 4м (2м+2м)

50:24:0050682

:164



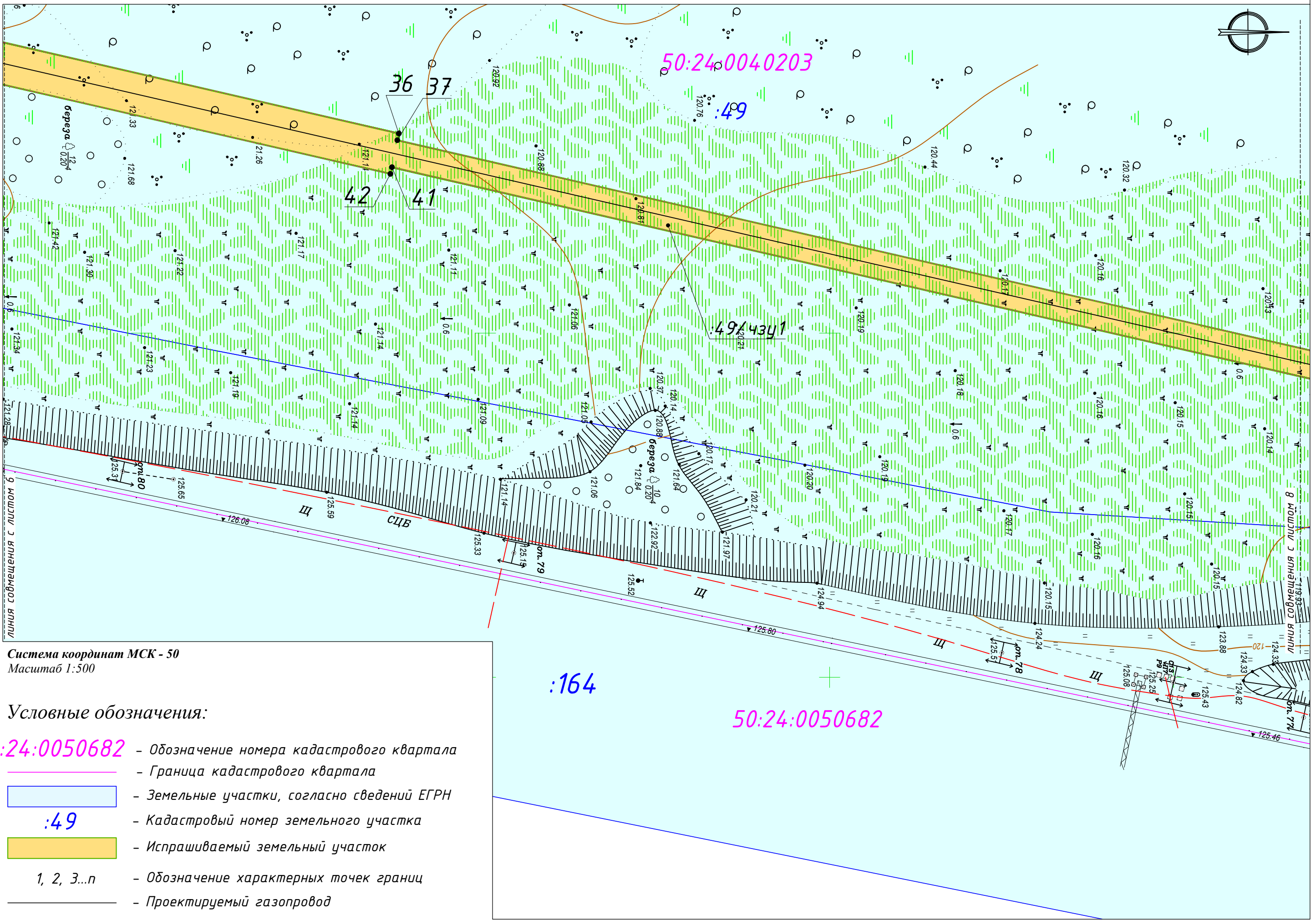
50:24:0040203

:49

:49/4301






:164

50:24:0050682

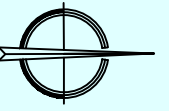


Система координат МСК - 50
Масштаб 1:500

Условные обозначения:

- 50:24:0050682 - Обозначение номера кадастрового квартала
-  - Граница кадастрового квартала
-  - Земельные участки, согласно сведений ЕГРН
- :49 - Кадастровый номер земельного участка
-  - Испрашиваемый земельный участок
- 1, 2, 3...n - Обозначение характерных точек границ
-  - Проектируемый газопровод
-  - Охранная зона проектируемого газопровода 4м (2м+2м)

Согласовано:			
Инв. № подл.	Подп. и дата	Взам. инв. №	



50:24:0040203

:49

49/4341

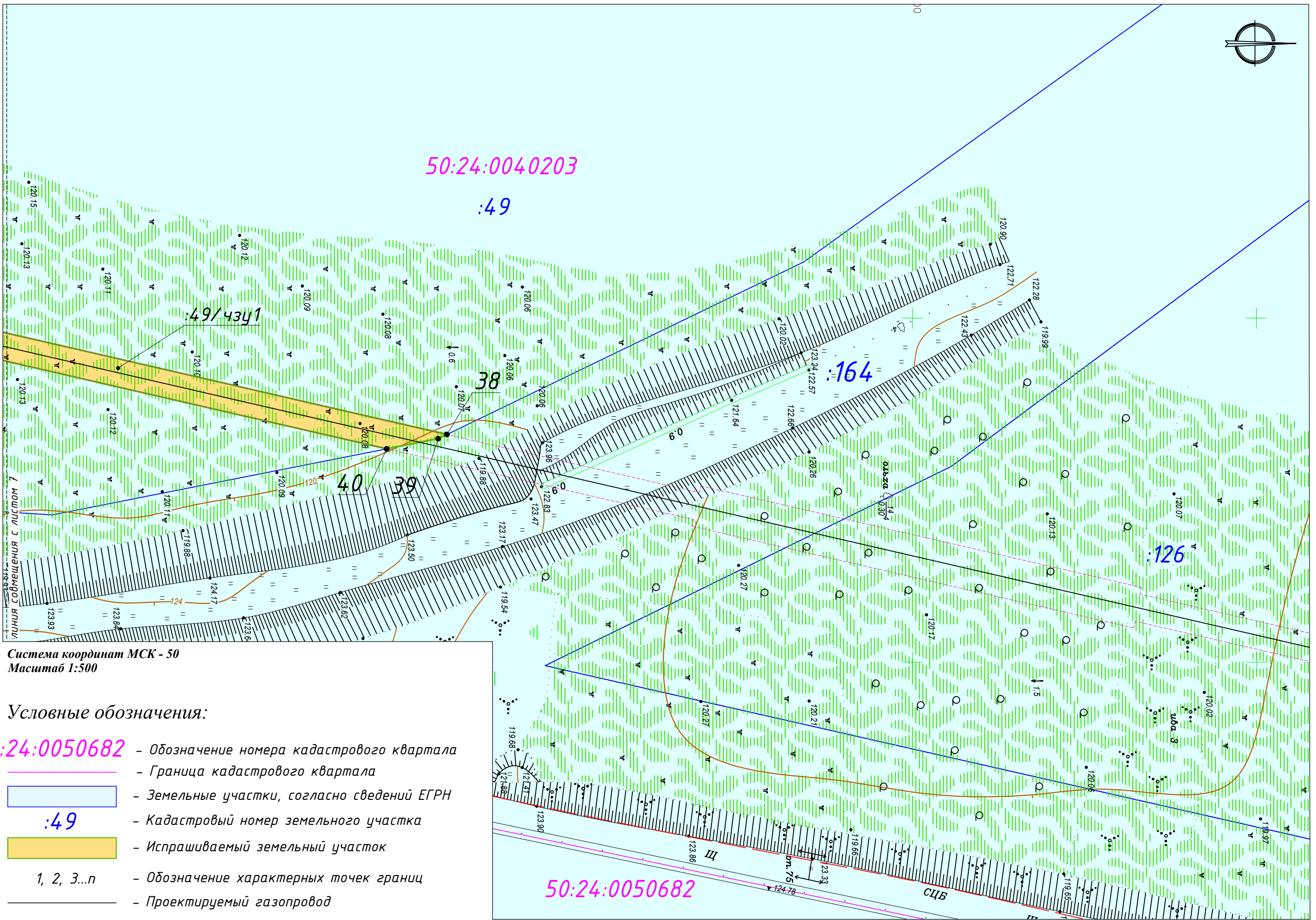
38

:164

40

39

:126



Система координат МСК - 50
Масштаб 1:500

Условные обозначения:

- 50:24:0050682 - Обозначение номера кадастрового квартала
- Граница кадастрового квартала
- Земельные участки, согласно сведений ЕГРН
- :49 - Кадастровый номер земельного участка
- Испрашиваемый земельный участок
- 1, 2, 3...n - Обозначение характерных точек границ
- Проектируемый газопровод
- Охранная зона проектируемого газопровода 4м (2м+2м)

Согласовано:

Взам. инв. №

Подп. и дата

Инв. № подл.